

**Pioneer**

**CNDV-R39210**

**DVD 楽ナビマップ**

Type III Vol.9 / Type II Vol.10

**補足説明書**

**carrozzeria**

# 目次

はじめに .....	3	その他の情報 .....	14
ディスクについて .....	3	収録エリアと収録データベースに	
収録エリアについて .....	3	ついて .....	14
東日本版ディスク、中日本版ディス		収録エリア .....	14
ク、西日本版ディスクの挿し換え		収録データベース .....	15
時の動作について .....	3	収録データベースについて .....	16
バージョンアップ時のご注意 .....	4	シティマップ(詳細市街地図)収録エ	
バージョンアップ時のご注意 .....	4	リア .....	16
バージョンアップ後に初期化され		収録データベースについて .....	20
る内容について .....	4		
バージョンアップの方法 .....	4		
バージョンアップ差分一覧 .....	5		
Type II Vol.1 からバージョンアッ			
プした内容 .....	5		
Type II Vol.2 からバージョンアッ			
プした内容 .....	5		
Type III Vol.2 / Type II Vol.3 か			
らバージョンアップした内容 .....	5		
Type III Vol.3 / Type II Vol.4 以			
降からバージョンアップした内容 .....	5		
バージョンアップ差分詳細 .....	6		
周辺施設を探す .....	6		
インテリジェントリルート .....	6		
VICS 情報を利用する .....	6		
ホームエリアを変更・確認・消去す			
る .....	7		
メモリーナビモード時のオートリ			
ルートについて .....	8		
オービスポイントについて .....	8		
オービスポイントを表示させるには .....	8		
ジャンルワードで探す .....	8		
音声操作について .....	9		
AV 機能設定について .....	10		
変更される設定項目 .....	10		
DVD 操作タッチキーについて ....	11		
CD/MP3/DVD ビデオのラストポ			
ジション機能について .....	12		
ラストポジションを記憶する .....	12		
ラストポジションを一時的に記憶する			
.....	12		
ラストポジションから再生する .....	12		
ラストポジションを消去する .....	13		

# はじめに

この説明書では、ナビゲーション本体に付属のナビゲーションブックに記載されている内容からバージョンアップ後に変更された内容について記載しています

## ディスクについて

- 本品は、DVD 楽ナビマップ Type III と Type II の兼用ディスクです。Type III シリーズ、Type II シリーズ共に同じ機能にバージョンアップしてお使いいただけます。
- 本品は、東日本版、中日本版、西日本版の 3 枚組です。

## 東日本版ディスク、中日本版ディスク、西日本版ディスクの挿し換え時の動作について

- 東日本版、中日本版、西日本版のディスクを挿し換えると、いったん電源が切れます。その後、再び電源が入りオープニング画面が表示されます。
- お客様が登録・設定された内容は保持されており、消去されません。

## 収録エリアについて

- 検索機能や誘導機能など、基本的なナビゲーション機能についてはどのディスクでも同様に使うことができます。詳しくは「収録エリアと収録データベースについて」(P14) を参照してください。
- エリア以外の場所でご使用の場合、「詳細都市地図表示」、「交差点名称の音声案内」、「一般道方面名称の音声案内」はされません。ディスクを挿し換えてご利用ください。

# バージョンアップ時のご注意

バージョンアップを行う前に、必ず本書をお読みください。

## バージョンアップ時のご注意

- バージョンアップは、必ず停車してサイドブレーキを引き、エンジンをかけて行ってください。
- バージョンアップが完了するまで数分かかります。その間エンジンを切ったり、その他の操作は行わないでください。
- バージョンアップ中は電源が切/入することがありますが故障ではありません。
- バージョンアップ（またはバージョンダウン）を行うと、インストールされているオービスデータは全てクリアされます。
- バージョンアップ後にオービス機能をお使いいただくためには、本品に対応した「オービス ROM」が必要となります。  
※従来の「オービス ROM」は、正常にアラーム音が告知されない、間違った地点でアラーム音の告知がされるなどの症状が生じるため、ご使用になれません。

## バージョンアップ後に初期化される内容について

- バージョンアップ後は、次の内容が消去または初期化されます。必要に応じて再設定してください。  
「走行軌跡」、「お好み周辺検索設定」、「ロゴマーク表示設定」、「学習ルート」、「案内中のルート」
- DVD 楽ナビマップ Type II Vol.1/ Vol.2 からバージョンアップを行った場合、以下の内容も初期化されます。  
「ホームエリア」、「地図表示設定」、「機能設定（車両情報は除く）」、「ヒントポップアップ集の設定」、「音量調整」、「バックカメラ機能設定」

## バージョンアップの方法

**1 ナビゲーション画面が確認できる状態にして AV ソースを OFF にする**

**2 新しい地図ディスクに入れ換える**

▼  
バージョンアップ中の画面が表示されます。

(“Program update started.”)

⋮

(“Program update completed.”)

▼  
オープニング画面が表示されます。

▼  
メモリーナビモードの準備中の画面が表示されます。

▼  
現在地画面が表示されます。

(バージョンアップ完了)

# バージョンアップ差分一覧

バージョンアップ後の機能差分は下記のとおりです。

## Type II Vol.1 からバージョンアップした内容

- 周辺施設を検索のリストに「お好み周辺」が追加。
- インテリジェントリルートに対応。
- メモリーナビモードにおいて VICS レベル 3 表示および渋滞チェック機能に対応。
- 「ホームエリア設定」において「編集」、「確認」、「消去」機能を追加。
- メモリーナビモードにおいて VICS レベル 3 表示および渋滞チェック機能に対応。
- メモリーナビモードにおいてオートリルート機能に対応。
- 「オービス ROM」に対応。
- 「AV 機能設定」の [消音タイミング] の初期値が「音声認識時」に変更。
- 「AV 機能設定」に項目が追加（一部名称も変更）。
- AVIC-DRV150/DRV120 では、DVD ビデオの操作タッチキーの画面の変更と「ラストポジション機能」が追加。
- 2012 年度版データベース収録。

## Type II Vol.2 からバージョンアップした内容

- ジャンルワード検索機能追加。
- 「AV 機能設定」の [消音タイミング] の初期値が「音声認識時」に変更。
- 「AV 機能設定」に [DVD ビデオ時ラストポジション設定] が追加。（一部名称も変更）
- 2012 年度版データベース収録。

## Type III Vol.2 / Type II Vol.3 からバージョンアップした内容

- 「オートアンテナ」が「アンテナコントロール」に名称変更。
- 2012 年度版データベース収録。

## Type III Vol.3 / Type II Vol.4 以降からバージョンアップした内容

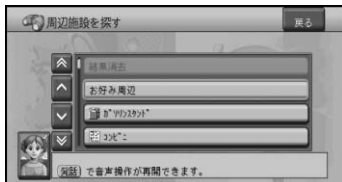
- 2012 年度版データベース収録。

# バージョンアップ差分詳細

Type II Vol.1 および Type II Vol.2 からアップした機能差分について説明しています。

## 周辺施設を探す

Type II Vol.1 からバージョンアップした場合、周辺施設を検索のリストに「お好み周辺」が追加になります。

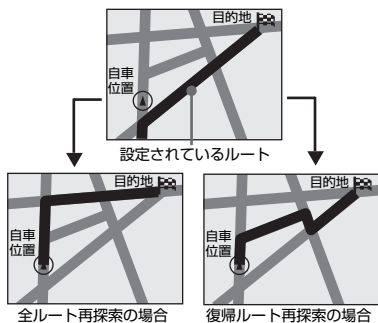


- **お好み周辺** を選ぶと、あらかじめ登録された3つのジャンルを同時に検索することができます。

## インテリジェントリルート

Type II Vol.1 からバージョンアップした場合、インテリジェントリルートが可能になります。

インテリジェントリルートとは、ドライバーが意図的にルートを外れたのか、道を間違えたのかを本機が判断し、全ルート再探索または復帰ルート再探索を行います。



## VICS 情報を利用する

Type II Vol.1 からバージョンアップした場合、メモリーナビモードにおいても VICS レベル 3 表示および渋滞チェック機能に対応します。



- メモリーナビモードでの VICS レベル 3 表示は、ルート周辺エリア（ルートを中心に幅およそ 10 km の範囲）およびホームエリア内で表示可能です。なお、渋滞・混雑などの矢印表示は 100 m スケール以下、VICS 情報マークは 1 km スケール以下で表示されます。
- メモリーナビモード時の渋滞チェックは、1 画面での表示となります。

## ホームエリアを変更・確認・消去する

Type II Vol.1 からバージョンアップした場合、ホームエリアの編集機能に対応します。

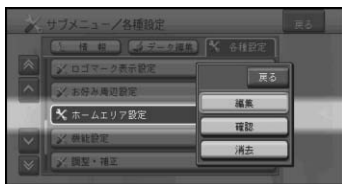
ホームエリアは、メモリーナビモードに読み込まれる、表示の基本となる地図データです。旅行先などをホームエリアとして登録することもできます。

### 1 メニュー → サブメニュー → 各種設定 (タブ) を選ぶ

### 2 ホームエリア設定 を選ぶ



### 3 編集 を選ぶ



<b>確認</b>	現在設定されているホームエリアが確認できます。
<b>消去</b>	現在設定されているホームエリアを消去します。

### 4 場所を探す

### 5 決定 を選ぶ



### 6 ◀▶▲▼でエリアを決め、決定 を選ぶ



- リモコンを操作して、スクロールすることもできます。
- AVIC-DR シリーズは対応しません。

▼  
ホームエリアのデータが転送され、ホームエリアが設定されます。

## メモリーナビモード時のオートリルートについて

Type II Vol.1 からバージョンアップした場合、メモリーナビモード時のオートリルート編集機能に対応します。

メモリーナビモード時のオートリルートは、地図ディスクを使用したオートリルートよりも、元のルート上のより近い場所に戻る案内をする仕組みになっております。このため、メモリーナビモード時にルートを外れて走行すると、以下のような案内をすることがあります。

- ナビゲーションが案内している有料道路の入口を利用しないように走行すると、有料道路をいったん降りて再度乗り直すルートを案内する。
- ナビゲーションが案内している有料道路の出口以外で有料道路を降りると、再度有料道路を利用するルートを案内する。
- ナビゲーションが案内している有料道路の入口を利用しないように走行すると、適切な入口を利用しないルートを案内する。
- ナビゲーションが案内するルートとは反対方向に走行すると、車の進行方向とは反対方向のルートを案内する。

上記のような案内が不適切と思われるときには、地図ディスクをご使用ください。地図ディスクをセットすると、自動的に現在地から目的地までのルートを設定し直します。

## オービスポイントについて

Type II Vol.1 からバージョンアップした場合、オービス ROM に対応します。オービス ROM を利用すると、全国のオービスポイントとねずみ取り目撃ポイントの情報を画面（オービスポイントのみ）と音声の両方で案内させることができます。

### ■オービスポイントを表示させるには

オービスポイントのマークを画面に表示させるには、機能設定で「オービスポイント」の設定を「全ポイント」、「有料道のみ」、「一般道のみ」のいずれかにしてください。



- オービス ROM には、株式会社三栄書房の SSR 委員会が確認したポイントのデータが収録されています。
- オービスポイントの表示は、スケールが 2 km 以下の地図上に表示されます。
- ログマークの場合とは異なり、オービスポイントの詳細情報を表示させることはできません。

## ジャンルワードで探す

Type II Vol.1 および Type II Vol.2 からバージョンアップを行った場合、ジャンルワード検索が追加になります。ジャンルワード検索は、ジャンルのキーワードを入力して、各種施設を探すことができます。



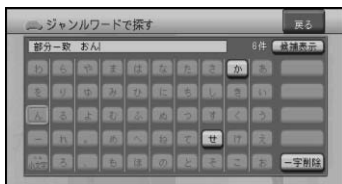
- メモリーナビモード時は、この機能は使用できません。

## 1 (お出かけ) ボタン → ジャンルワード を選ぶ

文字の入力画面が表示されます。




## 2 探したい施設のジャンルワードをひらがなで入力し、候補表示を選ぶ

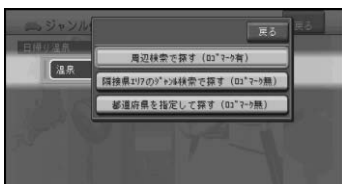


- ひらがな以外の入力ではできません。カタカナ、漢字、ローマ字などの名称のジャンルワードを探すときも、ひらがなで入力します。
- 濁音(゜)や半濁音(゜)の入力は省略できます。また、拗促音(ょ)などは(よ)などで代用できます。
- 部分一致(入力した文字が含まれるジャンルワードを検索)では検索対象が多すぎる場合、絞り込みができるまでの間は、自動的に完全一致(入力した文字と完全に一致するジャンルワードを検索)での検索を行います。
- ある程度検索対象が絞り込まれると、自動的にリストが表示されます。
- 部分一致、完全一致の区別および絞り込まれている件数は、入力した文字の横に表示されています。

## 3 ジャンルワード→ジャンルの順に選ぶ



## 4 選んだジャンルの絞り込み方法を選ぶ



- 隣接県エリアのジャンル検索で探す(口ゴマーク無)は2kmスケール以上の広域地図から操作した場合は、検索できません。
- 表示される項目は、場合によって異なります。

## 5 探している施設を選ぶ



選んだ施設を中心とした地図がショートカットメニューとともに表示されます。

## ■音声操作について

音声操作では、次のように操作します。

操作例：

🚗 (お出かけ) → “ジャンルワード”  
→ (以降はタッチキーまたはリモコンで操作します。)

## AV 機能設定について

Type II Vol.1 からバージョンアップした場合、AV 機能設定の内容が追加・変更されます。

### ■変更される設定項目

太字はバージョンアップ直後の設定です。

#### モニター閉、モニター OFF 時ガイド音声 (AVIC-DRV150)

モニターを閉じたときや、画面オフにしたときに、ナビゲーションのガイド音声を出力するかどうかを設定します。

「ON」	ガイド音声を出力します。
「OFF」	ガイド音声を出力しません。

#### モニター OFF 時ガイド音声 (AVIC-DRV220/DR200/DRV120/DR100)

画面オフにしたときに、ナビゲーションのガイド音声を出力するかどうかを設定します。

「ON」	ガイド音声を出力します。
「OFF」	ガイド音声を出力しません。

#### 時計表示

AV ソースのときに、時計を表示する画面を設定します。

「映像・AV メニュー画面」	映像の表示画面や AV メニュー画面で時計を表示します。
「AV メニュー画面」	AV メニュー画面で時計を表示します。
「OFF」	AV モードでは時計を表示しません。

#### メモリーナビ状態表示

AV ソースのときに、メモリーナビの状態を表示する画面を設定します。


「映像・AV メニュー画面」	映像の表示画面や AV メニュー画面でメモリーナビ状態を表示します。
「AV メニュー画面」	AV メニュー画面でメモリーナビ状態を表示します。
「OFF」	AV モードではメモリーナビ状態を表示しません。

 **メモリーナビ** は、「映像・AV メニュー画面」に設定していても、映像画面上には表示されません。

#### DVD ビデオ時ラストポジション設定 (AVIC-DRV シリーズ)

DVD ビデオディスクのラストポジションプレイ再生時の動作を設定します。

「メモリー位置から再生」	記憶した位置から再生します。
「メモリー 5 秒前から再生」	記憶した位置の 5 秒前から再生します。

 DVD ビデオのラストポジションでは、記憶させた位置 (分秒) からの再生と、記憶させた位置 (分秒) の 5 秒前からの再生を選んで設定することができます。

## DVD 操作タッチキーについて

Type II Vol.1 からバージョンアップした場合、DVD 操作タッチキーが以下のように変更されます。

- **10 キー**サーチタッチキーと**4方向**タッチキーの配列が入れ替わりました。
- **ラストポジション**タッチキーが追加になりました。(CD/MP3 画面にも同様に追加されています。「ラストポジション機能」については、次ページをご覧ください。)
- **発話**タッチキーが追加されました。ナビゲーション画面の**発話**タッチキーと同じ働きをします。(CD/MP3/TV 画面にも同様に追加されています。)
- **終了**タッチキーが、**メニュー消**タッチキーに変更になりました。(CD/MP3/TV 画面も同様に変更されています。)

## 操作タッチキー (1 ページ目)



## バージョンアップ後



## 操作タッチキー (2 ページ目)



## バージョンアップ後



## CD/MP3/DVDビデオのラストポジション機能について

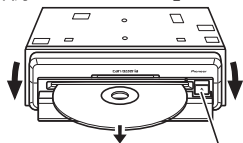
Type II Vol.1 からバージョンアップした場合、CD/MP3/DVD ビデオのラストポジション機能が追加されます。

CD/MP3/DVD ビデオディスクを再生中にイジェクトすると、自動的に最後に再生していた位置が記憶されます。一時的に地図ディスクに入れ替えても、再度同じディスクを入れたときに同じ位置から再生を開始することができます。

### ■ラストポジションを記憶する

#### 1 CD/MP3/DVD ビデオディスクを再生中に ▲ (イジェクト) ボタンを押す

〔例:AVIC-DRV120〕



イジェクトボタン

- 再生位置は CD/MP3/DVD ビデオそれぞれで1枚まで記憶できます。
- ミックス CD および収録方法が特殊なディスクは記憶できません。また、パソコンで作成したディスクも記憶できないことがあります。
- 通常再生中以外 (ディスクサーチ中や、DVD ビデオのオープニングおよびディスクメニュー再生中など) は記憶できないことがあります。
- ラストポジションは、車の ACC を OFF (エンジンを切る) にしても記憶されています。

### ■ラストポジションを一時的に記憶する

同じ位置から何回も再生を開始したいときに便利な機能です。

#### 1 CD/MP3/DVD ビデオディスクを再生中に **ラストポジション** に 2 秒以上タッチする



- 記憶した位置は、ディスクをイジェクトするまで記憶されます。
- ミックス CD および収録方法が特殊なディスクは記憶できません。
- 通常再生中以外 (ディスクサーチ中や、DVD ビデオのオープニングおよびディスクメニュー再生中など) は記憶できないことがあります。

### ■ラストポジションから再生する

#### 1 CD/MP3/DVD ビデオディスクを再生中に **ラストポジション** にタッチする



- DVD ビデオディスクでは記憶されたメニュー内の同じ時間 (分秒) から再生されます。
- CD と MP3 では記憶されたトラックの先頭 (0'00") から再生されます。
- ディスクによってはラストポジション再生ができない場合があります。

## ■ラストポジションを消去する

### 1 CD/MP3/DVD ビデオディスクを停止中に **ラストポジション** に 2 秒以上タッチする



- 停止中にイジェクトすると、ラストポジションは消去されます。

# その他の情報

## 収録エリアと収録データベースについて

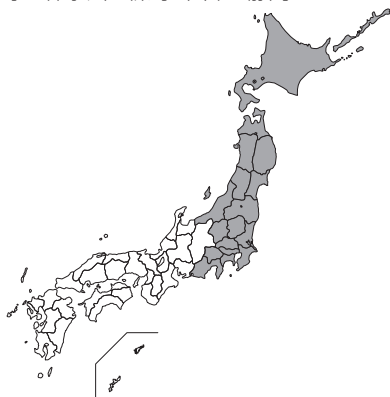
検索機能、誘導機能等、基本的なナビゲーション機能についてはどちらのディスクでも同様にお使いいただけます。エリア以外の場所でご使用の場合、以下が動作しません。ディスクを挿し換えてご使用ください。

- 詳細都市の地図表示
- 交差点名称の音声案内
- 一般道方面名称の音声案内

### ■収録エリア

東日本版の都市地図データ・方面音声案内データ該当エリア:

北海道、青森、岩手、宮城、秋田、山形、福島、茨城、栃木、群馬、埼玉、千葉、東京、神奈川、新潟、山梨、静岡



中日本版の都市地図データ・方面音声案内データ該当エリア:

群馬、埼玉、新潟、富山、石川、福井、山梨、長野、岐阜、静岡、愛知、三重、滋賀、奈良、和歌山



西日本版の都市地図データ・方面音声案内データ該当エリア:

福井、三重、滋賀、京都、大阪、兵庫、奈良、和歌山、鳥取、島根、岡山、広島、山口、徳島、香川、愛媛、高知、福岡、佐賀、長崎、熊本、大分、宮崎、鹿児島、沖縄



## ■収録データベース

		該当エリア	エリア外地域
地図 スケール	詳細市街地図 (25 m ~ 50 m)	○	×
	25 m ~ 50 m	○	○
	100 m ~ 1km	○	○
	2 km ~ 500 km	○	○
	ルート探索	○	○
	誘導・案内	○	○
	方面名称案内	○	×
	名称検索	○	○
	ジャンルワード検索	○	○
	ジャンルリスト検索	○	○
	電話番号検索	○	○
	緯度経度検索	○	○
	マップコード検索	○	○
	住所名検索	○	○
	周辺検索	○	○

# 収録データベースについて

## シティマップ(詳細市街地図) 収録エリア

本機には、以下の都市の詳細市街地図が収録されています。

### 整備面積 95% 以上 (434 都市)

#### 東日本版

多賀城市、巨理町、七ヶ浜町、水戸市、土浦市、古河市、石岡市、結城市、龍ヶ崎市、下妻市、常総市、取手市、牛久市、つくば市、ひたちなか市、鹿嶋市、潮来市、守谷市、那珂市、筑西市、坂東市、稲敷市、かすみがうら市、神栖市、行方市、鉾田市、つくばみらい市、小美玉市、茨城町、大洗町、東海村、美浦村、阿見町、河内町、八千代町、五霞町、境町、利根町、小山市、下野市、野木町、岩舟町、伊勢崎市、太田市、館林市、玉村町、板倉町、明和町、千代田町、大泉町、邑楽町、さいたま市、川越市、熊谷市、川口市、行田市、所沢市、加須市、東松山市、春日部市、狭山市、羽生市、鴻巣市、深谷市、上尾市、草加市、越谷市、蕨市、戸田市、入間市、朝霞市、志木市、和光市、新座市、桶川市、久喜市、北本市、八潮市、富士見市、三郷市、蓮田市、坂戸市、幸手市、鶴ヶ島市、日高市、吉川市、ふじみ野市、伊奈町、三芳町、毛呂山町、滑川町、嵐山町、川島町、吉見町、鳩山町、美里町、上里町、宮代町、白岡町、杉戸町、松伏町、千葉市、銚子市、市川市、船橋市、館山市、木更津市、松戸市、野田市、茂原市、成田市、佐倉市、東金市、旭市、習志野市、柏市、勝浦市、市原市、流山市、八千代市、我孫子市、鴨川市、鎌ヶ谷市、富津市、浦安市、四街道市、袖ヶ浦市、八街市、印西市、

白井市、富里市、香取市、山武市、酒々井町、栄町、神崎町、多古町、東庄町、大網白里町、九十九里町、芝山町、横芝光町、一宮町、睦沢町、長生村、白子町、長柄町、長南町、大多喜町、御宿町、鋸南町、千代田区、中央区、港区、新宿区、文京区、台東区、墨田区、江東区、品川区、目黒区、大田区、世田谷区、渋谷区、中野区、杉並区、豊島区、北区、荒川区、板橋区、練馬区、足立区、葛飾区、江戸川区、八王子市、立川市、武蔵野市、三鷹市、青梅市、府中市、昭島市、調布市、町田市、小金井市、小平市、日野市、東村山市、国分寺市、国立市、福生市、狛江市、東大和市、清瀬市、東久留米市、武蔵村山市、多摩市、稲城市、羽村市、あきる野市、西東京市、瑞穂町、日の出町、横浜市、川崎市、横須賀市、平塚市、鎌倉市、藤沢市、小田原市、茅ヶ崎市、逗子市、三浦市、厚木市、大和市、伊勢原市、海老名市、座間市、南足柄市、綾瀬市、葉山町、寒川町、大磯町、二宮町、中井町、大井町、開成町、箱根町、真鶴町、湯河原町、愛川町、昭和町、熱海市、三島市、焼津市、袋井市、湖西市、御前崎市、菊川市、伊豆の国市、牧之原市、函南町、清水町、吉田町

#### 中日本版

伊勢崎市、太田市、館林市、玉村町、板倉町、明和町、千代田町、大泉町、邑楽町、さいたま市、川越市、熊谷市、川口市、行田市、所沢市、加須市、東松山市、春日部市、狭山市、羽生市、鴻巣市、深谷市、上尾市、草加市、越谷市、蕨市、戸田市、入間市、朝霞市、志木市、和光市、新座市、桶川市、久喜市、北本市、八



潮市、富士見市、三郷市、蓮田市、坂戸市、幸手市、鶴ヶ島市、日高市、吉川市、ふじみ野市、伊奈町、三芳町、毛呂山町、滑川町、嵐山町、川島町、吉見町、鳩山町、美里町、上里町、宮代町、白岡町、杉戸町、松伏町、射水市、舟橋村、川北町、野々市市、内灘町、昭和町、多治見市、羽島市、各務原市、瑞穂市、岐南町、笠松町、神戸町、輪之内町、安八町、大野町、北方町、坂祝町、熱海市、三島市、焼津市、袋井市、湖西市、御前崎市、菊川市、伊豆の国市、牧之原市、函南町、清水町、吉田町、名古屋市、一宮市、半田市、春日井市、豊川市、津島市、碧南市、刈谷市、安城市、西尾市、蒲郡市、犬山市、常滑市、江南市、小牧市、稲沢市、東海市、大府市、知多市、知立市、尾張旭市、高浜市、岩倉市、豊明市、日進市、田原市、愛西市、清須市、北名古屋市、弥富市、東郷町、長久手市、豊山町、大口町、扶桑町、あま市、大治町、蟹江町、飛島村、阿久比町、東浦町、南知多町、美浜町、武豊町、幸田町、みよし市、四日市市、木曾岬町、東員町、朝日町、川越町、明和町、彦根市、近江八幡市、草津市、守山市、野洲市、竜王町、豊郷町、甲良町、大和高田市、大和郡山市、橿原市、生駒市、香芝市、平群町、三郷町、斑鳩町、安堵町、川西町、三宅町、田原本町、上牧町、王寺町、広陵町、河合町、和歌山市、太地町

## 西日本版

四日市市、木曾岬町、東員町、朝日町、川越町、明和町、彦根市、近江八幡市、草津市、守山市、野洲市、竜王町、豊郷町、甲良町、城陽市、向日市、長岡京市、八幡市、京田辺市、大山崎町、久御山町、精華町、大阪市、堺市、岸和田市、豊中市、池田市、吹田市、泉大津市、守口市、枚方市、八尾市、富田林市、寝屋川市、松原市、

大東市、柏原市、羽曳野市、門真市、摂津市、高石市、藤井寺市、東大阪市、四條畷市、交野市、大阪狭山市、阪南市、忠岡町、熊取町、田尻町、岬町、太子町、神戸市、尼崎市、明石市、西宮市、芦屋市、伊丹市、加古川市、宝塚市、三木市、高砂市、川西市、小野市、稲美町、播磨町、太子町、大和高田市、大和郡山市、橿原市、生駒市、香芝市、平群町、三郷町、斑鳩町、安堵町、川西町、三宅町、田原本町、上牧町、王寺町、広陵町、河合町、和歌山市、太地町、境港市、日吉津村、倉敷市、玉野市、浅口市、早島町、里庄町、府中町、海田町、熊野町、坂町、松茂町、北島町、宇多津町、北九州市、福岡市、直方市、中間市、小郡市、春日市、福津市、志免町、粕屋町、芦屋町、水巻町、岡垣町、遠賀町、小竹町、鞍手町、大木町、糸田町、菊陽町、嘉島町、那覇市、宜野湾市、浦添市、糸満市、豊見城市、北谷町、中城村、西原町、与那原町、南風原町

## 整備面積 80% 以上 (52 都市)

### 東日本版

室蘭市、塩竈市、名取市、東松島市、利府町、桜川市、上三川町、吉岡町、本庄市、小川町、長瀬町、寄居町、南房総市、相模原市、中央市、伊東市、磐田市

### 中日本版

吉岡町、本庄市、小川町、長瀬町、寄居町、中央市、岐阜市、可児市、養老町、富加町、伊東市、磐田市、豊橋市、桑名市、鈴鹿市、玉城町、愛荘町、御所市、葛城市、高取町、大淀町、有田市、岩出市

## 西日本版

桑名市、鈴鹿市、玉城町、愛荘町、泉佐野市、島本町、加西市、福崎町、御所市、葛城市、高取町、大淀町、有田市、岩出市、米子市、笠岡市、広島市、小松島市、琴平町、行橋市、大野城市、宗像市、太宰府市、須恵町、新宮町、大刀洗町、上峰町、みやき町、沖繩市、八重瀬町

## 整備面積 50% 以上 (120 都市)

### 東日本版

北広島市、矢巾町、仙台市、岩沼市、大河原町、富谷町、天童市、中山町、河北町、笠間市、足利市、栃木市、真岡市、壬生町、前橋市、高崎市、渋川市、富岡市、榛東村、越生町、神川町、君津市、匝瑳市、いすみ市、秦野市、松田町、市川三郷町、西桂町、忍野村、山中湖村、沼津市、富士市、掛川市、御殿場市、裾野市、長泉町、小山町

### 中日本版

前橋市、高崎市、渋川市、富岡市、榛東村、越生町、神川町、高岡市、滑川市、入善町、羽咋市、かほく市、能美市、鯖江市、市川三郷町、西桂町、忍野村、山中湖村、岡谷市、山形村、美濃加茂市、土岐市、海津市、垂井町、関ヶ原町、池田町、沼津市、富士市、掛川市、御殿場市、裾野市、長泉町、小山町、岡崎市、瀬戸市、伊勢市、志摩市、菰野町、大津市、栗東市、湖南市、桜井市、明日香村、海南市、御坊市、湯浅町、美浜町

### 西日本版

鯖江市、伊勢市、志摩市、菰野町、大津市、栗東市、湖南市、京都市、宇治市、木津川市、高槻市、貝塚市、茨木市、和泉市、箕面市、泉南市、豊能町、河南町、姫路市、西脇市、三田市、南あわじ市、淡路市、加東市、たつの市、猪名川町、桜井市、明日香村、海南市、御坊市、湯浅町、美

浜町、岡山市、呉市、福山市、和木町、徳島市、藍住町、善通寺市、松前町、高知市、南国市、大牟田市、久留米市、飯塚市、田川市、柳川市、筑後市、大川市、筑紫野市、古賀市、那珂川町、宇美町、桂川町、筑前町、広川町、福智町、苅田町、鳥栖市、熊本市、荒尾市、合志市、長洲町、うるま市、南城市、嘉手納町、北中城村

## 整備面積 50% 未満 (595 都市)

### 東日本版

札幌市、函館市、小樽市、旭川市、釧路市、帯広市、北見市、夕張市、岩見沢市、網走市、留萌市、苫小牧市、稚内市、美唄市、芦別市、江別市、赤平市、紋別市、士別市、名寄市、三笠市、根室市、千歳市、滝川市、砂川市、歌志内市、深川市、富良野市、登別市、恵庭市、伊達市、石狩市、北斗市、当別町、七飯町、八雲町、岩内町、余市町、奈井江町、鷹栖町、東神楽町、美瑛町、白老町、洞爺湖町、新ひだか町、音更町、清水町、芽室町、幕別町、池田町、釧路町、青森市、弘前市、八戸市、黒石市、五所川原市、十和田市、三沢市、むつ市、藤崎町、田舎館村、野辺地町、盛岡市、宮古市、大船渡市、花巻市、北上市、久慈市、遠野市、一関市、陸前高田市、釜石市、二戸市、八幡平市、奥州市、雫石町、岩手町、滝沢村、紫波町、金ヶ崎町、平泉町、大槌町、山田町、石巻市、気仙沼市、白石市、角田市、登米市、栗原市、大崎市、蔵王町、村田町、柴田町、山元町、松島町、大和町、大衡村、美里町、秋田市、能代市、横手市、大館市、男鹿市、湯沢市、鹿角市、由利本荘市、大仙市、北秋田市、仙北市、八郎潟町、山形市、米沢市、鶴岡市、酒田市、新庄市、寒河江市、上市市、村山市、長井市、東根市、尾花沢市、南陽市、山辺町、高畠町、川西町、庄内町、

福島市、会津若松市、郡山市、いわき市、白河市、須賀川市、喜多方市、相馬市、二本松市、田村市、南相馬市、伊達市、本宮市、国見町、川俣町、鏡石町、会津美里町、矢吹町、石川町、三春町、広野町、楡葉町、富岡町、大熊町、双葉町、浪江町、日立市、常陸太田市、高萩市、北茨城市、常陸大宮市、城里町、大子町、宇都宮市、佐野市、鹿沼市、日光市、大田原市、矢板市、那須塩原市、さくら市、那須烏山市、益子町、茂木町、芳賀町、那須町、桐生市、沼田市、藤岡市、安中市、みどり市、下仁田町、甘楽町、中之条町、草津町、東吾妻町、昭和村、みなかみ町、秩父市、飯能市、ときがわ町、横瀬町、皆野町、小鹿野町、東秩父村、檜原村、奥多摩町、山北町、清川村、新潟市、長岡市、三条市、柏崎市、新発田市、小千谷市、加茂市、十日町市、見附市、村上市、燕市、糸魚川市、妙高市、五泉市、上越市、阿賀野市、佐渡市、魚沼市、南魚沼市、胎内市、聖籠町、弥彦村、田上町、甲府市、富士吉田市、都留市、山梨市、大月市、韮崎市、南アルプス市、北杜市、甲斐市、笛吹市、上野原市、甲州市、富士川町、身延町、鳴沢村、富士河口湖町、静岡市、浜松市、富士宮市、島田市、藤枝市、下田市、伊豆市、東伊豆町、森町

## 中日本版

桐生市、沼田市、藤岡市、安中市、みどり市、下仁田町、甘楽町、中之条町、草津町、東吾妻町、昭和村、みなかみ町、秩父市、飯能市、ときがわ町、横瀬町、皆野町、小鹿野町、東秩父村、新潟市、長岡市、三条市、柏崎市、新発田市、小千谷市、加茂市、十日町市、見附市、村上市、燕市、糸魚川市、妙高市、五泉市、上越市、阿賀野市、佐渡市、魚沼市、南魚沼市、胎内市、聖籠町、弥彦村、田上町、富山市、魚津市、氷見市、黒部

市、砺波市、小矢部市、南砺市、上市町、立山町、朝日町、金沢市、七尾市、小松市、輪島市、珠洲市、加賀市、白山市、津幡町、宝達志水町、中能登町、福井市、敦賀市、小浜市、大野市、勝山市、あわら市、越前市、坂井市、永平寺町、越前町、美浜町、高浜町、おおい町、甲府市、富士吉田市、都留市、山梨市、大月市、韮崎市、南アルプス市、北杜市、甲斐市、笛吹市、上野原市、甲州市、富士川町、身延町、鳴沢村、富士河口湖町、長野市、松本市、上田市、飯田市、諏訪市、須坂市、小諸市、伊那市、駒ヶ根市、中野市、大町市、飯山市、茅野市、塩尻市、佐久市、千曲市、東御市、安曇野市、軽井沢町、御代田町、下諏訪町、富士見町、原村、辰野町、箕輪町、飯島町、南箕輪村、中川村、宮田村、松川町、高森町、喬木村、豊丘村、池田町、松川村、小布施町、大垣市、高山市、関市、中津川市、美濃市、瑞浪市、恵那市、山県市、飛騨市、本巣市、郡上市、下呂市、揖斐川町、川辺町、八百津町、御嵩町、静岡市、浜松市、富士宮市、島田市、藤枝市、下田市、伊豆市、東伊豆町、森町、豊田市、新城市、津市、松阪市、名張市、尾鷲市、亀山市、鳥羽市、熊野市、いなべ市、伊賀市、多気町、度会町、南伊勢町、御浜町、紀宝町、長浜市、甲賀市、高島市、東近江市、米原市、日野町、多賀町、奈良市、天理市、五條市、宇陀市、吉野町、下市町、黒滝村、橋本市、田辺市、新宮市、紀の川市、紀美野町、かつらぎ町、九度山町、広川町、有田川町、日高町、由良町、印南町、みなべ町、日高川町、白浜町、上富田町、那智勝浦町

福井市、敦賀市、小浜市、大野市、勝山市、あわら市、越前市、坂井市、永平寺町、越前町、美浜町、高浜町、おおい町、津市、松阪市、名張市、尾鷲市、亀山市、鳥羽市、熊野市、いなべ市、伊賀市、多気町、度会町、南伊勢町、御浜町、紀宝町、長浜市、甲賀市、高島市、東近江市、米原市、日野町、多賀町、福知山市、舞鶴市、綾部市、宮津市、亀岡市、京丹後市、南丹市、井手町、宇治田原町、笠置町、和束町、南山城村、伊根町、与謝野町、河内長野市、能勢町、千早赤阪村、洲本市、相生市、豊岡市、赤穂市、篠山市、養父市、丹波市、宍粟市、多可町、市川町、神河町、上郡町、奈良市、天理市、五條市、宇陀市、吉野町、下市町、黒滝村、橋本市、田辺市、新宮市、紀の川市、紀美野町、かつらぎ町、九度山町、広川町、有田川町、日高町、由良町、印南町、みなべ町、日高川町、白浜町、上富田町、那智勝浦町、鳥取市、倉吉市、南部町、伯耆町、松江市、浜田市、出雲市、益田市、大田市、安来市、江津市、雲南市、津山市、井原市、総社市、高梁市、新見市、備前市、瀬戸内市、赤磐市、真庭市、矢掛町、竹原市、三原市、尾道市、府中市、三次市、庄原市、大竹市、東広島市、廿日市市、安芸高田市、江田島市、安芸太田町、下関市、宇部市、山口市、萩市、防府市、下松市、岩国市、光市、長門市、柳井市、美祿市、周南市、山陽小野田市、平生町、鳴門市、阿南市、吉野川市、美馬市、三好市、石井町、板野町、上板町、高松市、丸亀市、坂出市、観音寺市、さぬき市、東かがわ市、三豊市、土庄町、小豆島町、三木町、綾川町、多度津町、まんのう町、松山市、今治市、宇和島市、八幡浜市、新居浜市、西条市、大洲市、伊予市、四国中央市、東温市、砥部町、室戸市、安芸市、

土佐市、須崎市、宿毛市、土佐清水市、四万十市、香南市、香美市、いの町、八女市、豊前市、糸島市、宮若市、嘉麻市、朝倉市、みやま市、篠栗町、久山町、香春町、川崎町、大任町、みやこ町、吉富町、築上町、佐賀市、唐津市、多久市、伊万里市、武雄市、鹿島市、小城市、嬉野市、神埼市、吉野ヶ里町、基山町、長崎市、佐世保市、島原市、諫早市、大村市、平戸市、松浦市、壱岐市、五島市、雲仙市、南島原市、長与町、時津町、佐々町、八代市、人吉市、水俣市、玉名市、山鹿市、菊池市、宇土市、宇城市、天草市、大津町、御船町、益城町、甲佐町、芦北町、大分市、別府市、中津市、日田市、佐伯市、臼杵市、津久見市、竹田市、豊後高田市、杵築市、宇佐市、豊後大野市、日出町、宮崎市、都城市、延岡市、日南市、小林市、日向市、串間市、西都市、えびの市、三股町、高鍋町、門川町、鹿児島市、鹿屋市、枕崎市、阿久根市、出水市、伊佐市、指宿市、西之表市、垂水市、薩摩川内市、日置市、霧島市、いちき串木野市、南さつま市、志布志市、奄美市、さつま町、始良市、石垣市、名護市、宮古島市、読谷村

## 収録データベースについて

### 地図データについて

- 日本測地系に対応しています。
- いかなる形式においても著作権者に無断でこの地図の全部または一部を複製し、利用することを固く禁じます。
- この地図の作成に当たっては、財団法人日本デジタル道路地図協会発行の全国デジタル道路地図データベース(©2011 財団法人日本デジタル道路地図協会 2011年3月発行)を使用しました。(測量法44条に基づく成果使用承認 90-063)

- この地図は小田原市長の承認を得て、同市発行の1/2,500国土基本図を使用したものである。(承認番号)小田原市指令第52号平成10年4月2日承認
- この地図は、養老町長の承認を得て、同町所管の2500分の1都市計画図を使用したものである。平成12年養建第1902号
- この地図は、貴志川町長の承認を得て同町発行の1/2,500全図を使用し、調製したものである。(承認番号)平10.近公.第34号
- この地図の作成に当たっては、知多市長の承認を得て、同市発行の2,500分の1都市計画基本図を使用したものである。(測量法第44条に基づく成果使用承認平成12年度知都発第170号)
- この地図は大木町長の承認を得て、同町発行の5,000分の1の地形図を使用し調製したものです。(承認番号15大木建第734号)
- この地図は、堀金村長の承認を得て1/2,500の都市計画図を参照して作成したものです。(承認番号16堀第5417号)
- この地図は東近江市長の承認を得て、同市発行の地形図1/2,500を使用し、調製したものである。(承認番号東開第111号平成18年2月28日承認)
- この地図は、伊香保町長の承認を得て平成7年度作成の10,000分の1の白図を使用し、調製したものです。(承認番号伊建農発229号平成17年7月14日承認)
- この地形図は、東京都都市整備局および東京デジタルマップの東京都縮尺1/2500地形図を使用して作成したものである。(承認番号:18東デ共041号)
- この地図は、東京都知事の承認を受けて、東京都縮尺2,500分の1の地形図を使用して作成したものである。(承認番号)18都市基交第478号
- この地図は、津山市長の承認を得て、同市所管の測量成果津山市都市計画(1/2,500)を使用して調製したものです。(承認番号平成17年津山市使用承認第5号)
- この地図は長岡市長の承認を得て、同市所管の地形図1/10,000を使用して調製したものである。(長都政第477号平成18年3月28日承認)
- この図面は山梨県が作成した測量成果をもとに作成したものです。使用承認平成19年3月1日森整第1561号
- この地図は、広島県知事の承認を得て、同県所管の1/5,000森林基本図を使用したものである。(広島県使用承認林振第115号平成19年2月15日承認)
- この地図は、佐賀県知事の承認を得て、同県所管の1/5,000森林基本図を使用したものである。(承認番号森整第010634号平成18年10月4日承認)
- この地図の作成にあたっては、茨城県林政課作成の5千分の1森林基本図を使用しました。(測量法第44条第3項の規定に基づく成果使用承認平成19年8月8日付、承認番号林政19-482号、茨城県林政課長)
- この地図は、笛吹市長の承認を得て同市発行の10000分の1の全図を使用し、作成したものである。(承認番号笛まち第12-25号平成19年12月13日承認)
- この地図は、岐阜県知事の承認を得て、岐阜県共有空間データ(18国地部公発第334号)を使用したものである。(承認番号情企第590号平成20年3月24日承認)

- この成果品は、高知県が作成した測量成果を、高知県知事の承認を得て使用し作成したものである。(承認番号 平成 19 年 2 月 14 日付け 18 高森推第 568 号)
- この地図の作製に当たっては、鹿児島県知事の承認を得て、5 千分の 1 森林基本図を使用したものである。(承認番号 平 19 林振第 404 号)
- この地図データの一部は、小樽市長の承認を得て、同市が作成した平成 19 年度臨港道路竣工平面図を複製したものである。(承認番号) 平 21 樽港事第 33 号
- この地図の作製に当たっては、鹿児島県知事の承認を得て、5 千分の 1 森林基本図を使用したものである。(承認番号 平 18 林振第 497 号)
- この地図は、東根市長の承諾を得て同市保管の東根市道路台帳図を使用し、調製したものである。(承認番号 東建収第 8 号 平成 21 年 5 月 27 日承認)
- この地図は、国土地理院長の承認を得て、同院の技術資料 H・1-No.3 「日本測地系における離島位置の補正量」を利用し作成したものである。(承認番号 国地企調第 180 号 平成 22 年 9 月 28 日)
- この地図の作成に当たっては、国土地理院長の承認を得て、同院発行の 5 千分の 1 国土基本図を使用した。(承認番号 平 23 情使、第 43 号 -10 号)
- この地図の作成に当たっては、国土地理院長の承認を得て、同院発行の 5 千分の 1 国土基本図を使用した。(承認番号 平 23 情使、第 283 号 -10 号)
- この地図は、田原市長の承認を得て、同市発行の都市計画図を使用して作成したものである。(承認番号)23 田街第 55 号

## 道路データについて

- 本製品の道路データは調査時点の情報を受録しています。調査後に開通期日などが変更になることにより、実際の道路と異なる場合がありますのでご注意ください。

## 交通規制データについて

- 本製品に使用している交通規制データは、2011 年 9 月までの独自調査結果に基づき作成したものを使用しています。本データが現場の交通規制と違う場合は、現場の交通規制標識・表示等に従ってください。
- この地図に使用している交通規制データは普通車両に適用されるもののみで、大型車両や二輪車等の規制は含まれておりません。あらかじめご了承ください。

## 有料道路料金データについて

- 本製品に使用している有料道路の料金データは 2012 年 3 月までの調査で 2012 年 4 月 14 日時点の軽自動車・中型自動車・普通自動車のものです。2012 年 1 月 1 日実施の距離別料金制については現金車料金のみに対応とする。

## VICS サービスエリアについて

- 本製品に収録されている VICS エリアは下記の都道府県が対象となります。
- 北海道(札幌)(旭川)(函館)(北見)(釧路)、青森県、秋田県、岩手県、宮城県、福島県、山形県、栃木県、群馬県、茨城県、埼玉県、千葉県、東京都、神奈川県、山梨県、静岡県、長野県、新潟県、富山県、福井県、石川県、愛知県、三重県、岐阜県、滋賀県、京都府、大阪府、奈良県、和歌山県、兵庫県、岡山県、広島県、山口県、島根県、鳥取県、香川県、徳島県、愛媛県、高知県、福

岡山県、大分県、長崎県、佐賀県、熊本県、宮崎県、鹿児島県、沖縄県

- VICS サービスエリアが拡大されても、本製品では新しく拡大されたサービスエリアでのレベル3（地図表示型）表示はできません。

- おすすめグルメデータは、株式会社昭文社提供のデータ（2011年9月時点）を使用しています。



収録データベースに誤字、脱字、位置ずれなどの表記上または内容上の誤りがあったとしても弊社は補償するものではありません。

## 放送局リストのデータについて

- 放送局リストのデータは2011年11月調査現在のものであります。

## 訪問宅（個人宅）電話番号データについて

- 訪問宅（個人宅）電話番号データは、日本ソフト販売（株）「Bellemax<sup>®</sup>」（2011年9月現在）のデータを使用しております。訪問宅（個人宅）電話番号検索では、一部検索または正確な位置に表示できない場合があります（音声認識可能な電話番号は上記データを使用しています）。

## 抜け道データについて

- 抜け道データは株式会社昭文社提供の、渋滞ぬけみちデータ2011年7月版を使用しています。

## その他情報提供元

- NTT情報開発株式会社（2011年9月現在のタウンページデータ）（音声認識可能な電話番号は上記データを使用しています）
- (財)交通事故総合分析センター（ITARDA）の1999年度の高速道路事故多発地帯データ
- (株)IMJモバイル（2011年10月現在の駐車場データ）
- 監修：夜景倶楽部 縄手真人（夜景コメント・夜景写真）
- 小黒俊雄（写真撮影、百名山・高原植物）
- 加藤庸二（写真撮影、名滝百選）
- 関係各市区町村観光課・観光協会（写真協力、さくら名所・名水百選）

<各窓口へのお問い合わせ時のご注意>

「0120」で始まる【F】フリーコール および【FCS】フリーコールは、携帯電話・PHS一部のIP電話などからは、ご使用になれません。また、【一般電話】は、携帯電話・PHS・IP電話などからご利用可能ですが、通話料がかかります。正確なご相談対応のために折り返しお電話をさせていただくことがございますので発信者番号の通知にご協力いただけますようお願いいたします。

**ご相談窓口のご案内** ※番号をよくお確かめの上でおかけいただけますようお願いいたします

パイオニア商品の修理・お取り扱い(取り付け・組み合わせなど)については、お買い求めの販売店様へお問い合わせください。

**商品についてのご相談窓口** ● 商品のご購入や取り扱い、故障かどうかのご相談窓口およびカタログのご請求窓口

### カスタマーサポートセンター

受付時間 月曜～金曜 9:30～18:00、土曜 9:30～12:00、13:00～17:00(日曜・祝日・弊社休業日は除く)

●カーオーディオ/カーナビゲーション商品

電話:【F】0120-944-111 【一般電話】044-572-8101 FAX:044-572-8103

インターネットホームページ <http://pioneer.jp/support/>

※商品についてよくあるお問い合わせ・メールマガジン登録のご案内・お客様登録など

●カーナビゲーションのネットワーク接続(携帯電話、Bluetooth接続は除く)

電話:【F】0120-702-383 【一般電話】044-572-8070 FAX:044-572-8103

**カーナビゲーション「訪問宅電話番号検索機能」に関するご相談窓口**

### 「訪問宅電話番号検索機能」に関する個人情報の削除等の受付窓口

受付時間 月曜～金曜 9:30～12:00、13:00～17:00(土曜・日曜・祝日・弊社休業日は除く)

電話:【F】0120-817-088

**修理窓口のご案内** ※番号をよくお確かめの上でおかけいただけますようお願いいたします

修理をご依頼される場合は、取扱説明書の「故障かな?と思ったら」を一度ご覧になり、故障かどうかご確認ください。それでも正常に動作しない場合は、①型名、②ご購入日、③故障症状を具体的にご連絡ください。

**修理についてのご相談窓口** ● お買い求めの販売店に修理の依頼ができない場合

### 修理受付窓口(沖縄県を除く全国)

受付時間 月曜～金曜 9:30～18:00、土曜 9:30～12:00、13:00～17:00(日曜・祝日・弊社休業日は除く)

電話:【F】0120-5-81028 【一般電話】044-572-8100 FAX:【F】0120-5-81029

インターネットホームページ <http://pioneer.jp/support/repair/>

※家庭用オーディオ/ビジュアル商品はインターネットによる修理のお申し込みを受付ております

### 沖縄サービス認定店(沖縄県のみ)

受付時間 月曜～金曜 9:30～18:00(土曜・日曜・祝日・弊社休業日は除く)

電話:【一般電話】098-987-1120 FAX:098-987-1121

**部品のご購入についてのご相談窓口** ● 部品(付属品・リモコン・取扱説明書など)のご購入について

### 部品受注センター

受付時間 月曜～金曜 9:30～18:00、土曜 9:30～12:00、13:00～17:00(日曜・祝日・弊社休業日は除く)

電話:【F】0120-5-81095 【一般電話】044-572-8107 FAX:【FCS】0120-5-81096

記載内容は、予告なく変更させていただくことがありますので予めご了承ください。

VOL.045

パイオニア株式会社

〒212-0031

神奈川県川崎市幸区新小倉1番1号

©パイオニア株式会社 2012

< KAMZF > < 12G00000 > < IRA1680-A >